

### Условные обозначения

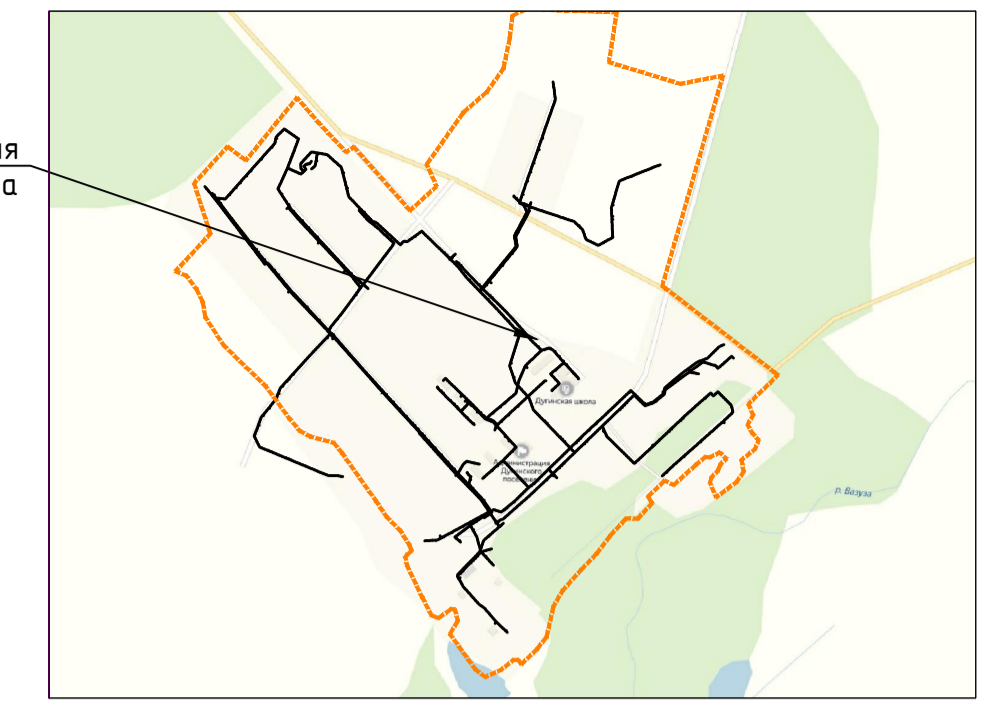
#### Границы

- границы территории, в отношении которой осуществляется подготовка проекта планировки
- ось планируемого линейного объекта (водопровод)
- ось планируемого линейного объекта (канализация)
- ось планируемого линейного объекта (канализация напорная)
- устанавливаемые красные линии линейного объекта (граница зоны планируемого размещения линейного объекта)
- номера характерных точек красных линий

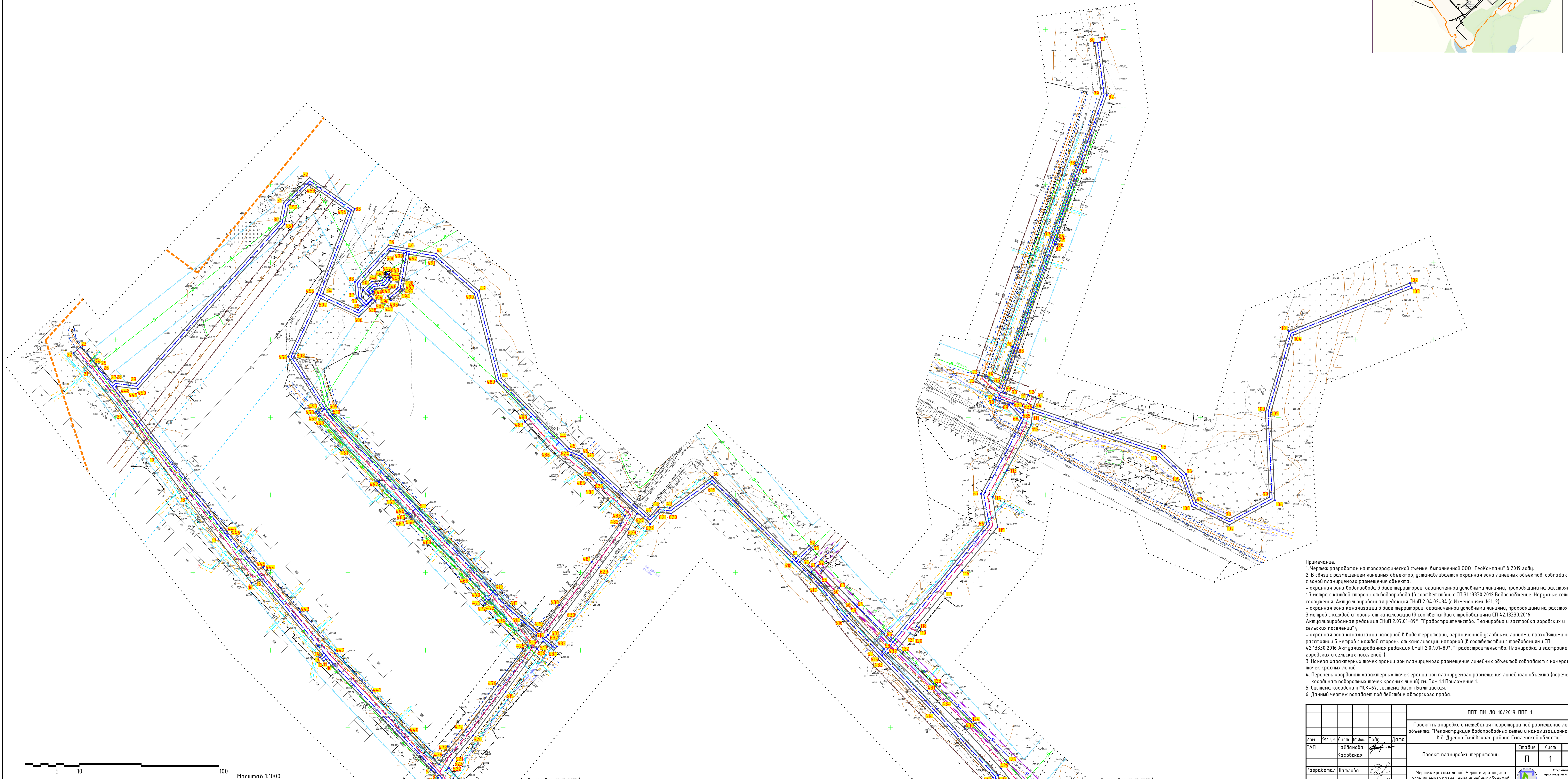
#### Границы зон с особыми условиями использования территорий

- санитарно-защитная полоса водопровода
- охранный зона существующего газопровода
- охранный зона теплосети
- охранный зона ВЛ-10 кВ
- охранный зона ВЛ-35 кВ
- охранный зона канализации
- охранный зона существующей линии связи

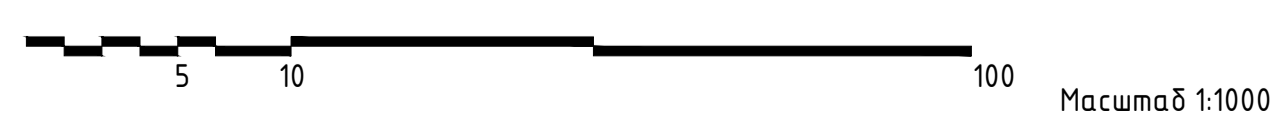
### Ситуационный план



место размещения  
линейного объекта



- Примечание:
1. Чертеж разработан на топографической съемке, выполненной ООО "ГеоКомпани" в 2019 году.
  2. В связи с размещением линейных объектов, устанавливается охранный зона линейных объектов, совпадающая с зоной планируемого размещения объекта:
    - охранный зона водопровода в виде территории, ограниченной условными линиями, проходящими на расстоянии 1,7 метра с каждой стороны от водопровода (в соответствии с СП 31.13330.2012 Водоснабжение. Наружные сети и сооружения. Актуализированная редакция СНиП 2.04.02-84 (с Изменениями №1, 2).
    - охранный зона канализации в виде территории, ограниченной условными линиями, проходящими на расстоянии 3 метра с каждой стороны от канализации (в соответствии с требованиями СП 42.13330.2016 Актуализированная редакция СНиП 2.07.01-89\* "Градостроительство. Планировка и застройка городских и сельских поселений").
    - охранный зона канализации напорной в виде территории, ограниченной условными линиями, проходящими на расстоянии 5 метра с каждой стороны от канализации напорной (в соответствии с требованиями СП 42.13330.2016 Актуализированная редакция СНиП 2.07.01-89\* "Градостроительство. Планировка и застройка городских и сельских поселений").
  3. Номера характерных точек границ зон планируемого размещения линейных объектов совпадают с номерами точек красных линий.
  4. Перечень координат характерных точек границ зон планируемого размещения линейного объекта (перечень координат поворотных точек красных линий) см. Том 1.1 Приложения 1.
  5. Система координат МСК-67, система высот Балтийская.
  6. Данный чертеж попадает под действие авторского права.



Масштаб 1:1000

Линия совмещения лист 1

лист 2

Линия совмещения лист 1

лист 2

ПТТ-ПМ-ЛО-10/2019-ПТТ-1					
Проект планировки и межевания территории под размещение линейного объекта: "Реконструкция водопроводных сетей и канализационной системы в д. Дугино Сычевского района Смоленской области".					
Изм.	Кол. ч.	Лист	№ док.	Подп.	Дата
Г.А.П.		Найданова-Кавовская			
Разработал		Шатлова			
И. контр.		Шатлова			
Проект планировки территории.			Стадия	Лист	Листов
			П	1	2
Чертеж красных линий. Чертеж границ зон планируемого размещения линейных объектов.			Открытие стадии архитектурного urban planning. Open stage of architectural and urban planning.		
М 1:1000.					