

Условные обозначения

Границы

- границы территории, в отношении которой осуществляется подготовка проекта планировки
- ось планируемого линейного объекта (водопровод)
- ось планируемого линейного объекта (канализация)
- ось планируемого линейного объекта (напорная)
- границы земельных участков, образуемых под планируемые линейные объекты
- границы частей земельных участков, образуемых под планируемые линейные объекты
- красные линии линейных объектов (утвержденные в составе проекта планировки)
- границы существующих земельных участков, учтенных в ЕГРН
- 67.19.000000.2405 - кадастровые номера земельных участков, учтенных в ЕГРН
- 391 - номера образуемых земельных участков
- 391 - номера образуемых частей земельных участков
- 25 - номер поворотной точки образуемого земельного участка -391
- 25 - номер поворотной точки образуемого земельного участка -392
- 25 - номер поворотной точки образуемого земельного участка -393

Границы зон с особыми условиями использования территорий

- санитарно-защитная полоса водопровода
- охранная зона существующего газопровода
- охранная зона теплосети
- охранная зона ВЛ-10 кВ
- охранная зона ВЛ-35 кВ
- охранная зона канализации
- охранная зона существующей линии связи

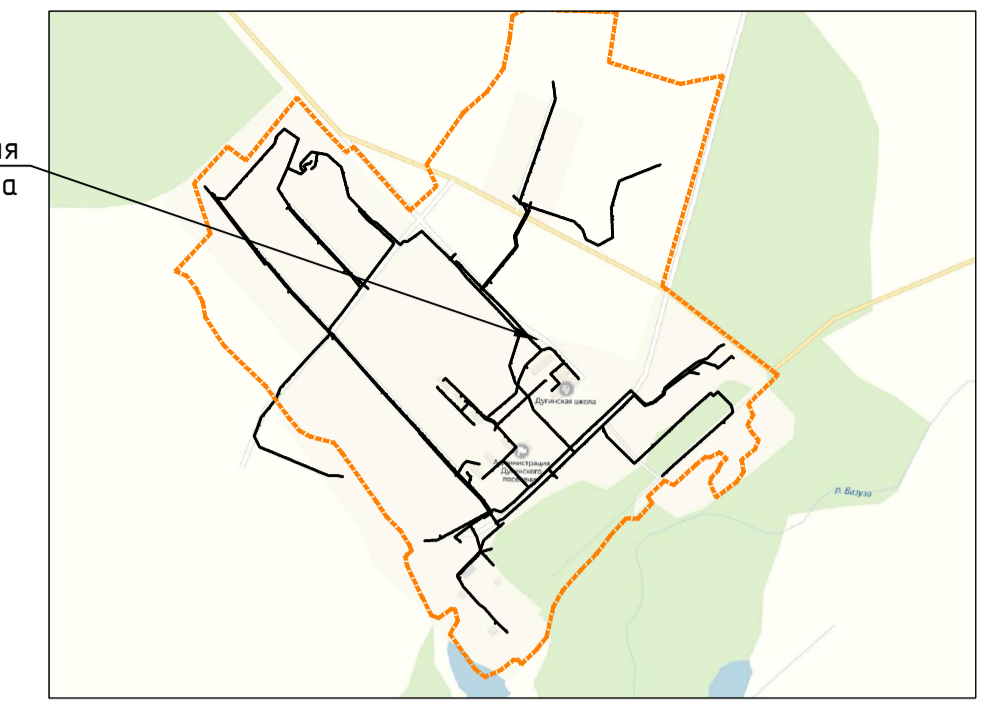
Экспликация земельных участков для размещения линейного объекта

№ по меж.	Вид разрешенного использования	Категория земель	Местоположение	S по проекту
:391	Коммунальное обслуживание	земли населенных пунктов	Российская Федерация, Смоленская область, Сычевский район, Дугинское сельское поселение, д. Дугино	34506
:392	Трубопроводный транспорт	земли сельскохозяйственного назначения	Российская Федерация, Смоленская область, Сычевский район, Дугинское сельское поселение	2503
:393	Трубопроводный транспорт (очистные сооружения)	земли сельскохозяйственного назначения	Российская Федерация, Смоленская область, Сычевский район, Дугинское сельское поселение	975

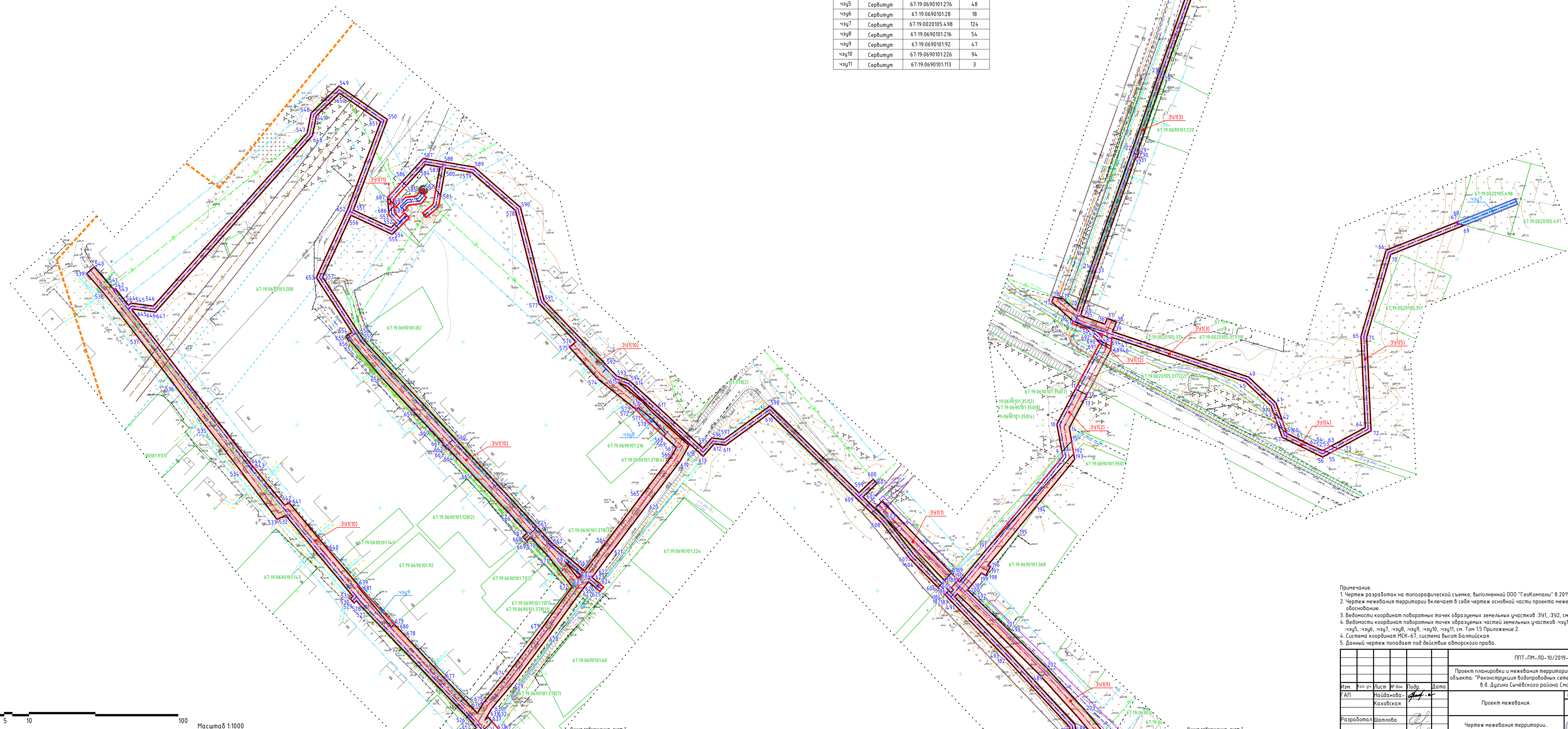
Экспликация частей земельных участков для размещения линейного объекта

№ по меж.	Наименование	Кадастровый номер земельного участка	S по проекту
чз1	Сервитут	67.19.069010188	97
чз2	Сервитут	67.19.0690101223	7
чз3	Сервитут	67.19.0690101218	77
чз4	Сервитут	67.19.069010145	27
чз5	Сервитут	67.19.0690101276	48
чз6	Сервитут	67.19.069010128	18
чз7	Сервитут	67.19.0020105.498	124
чз8	Сервитут	67.19.0690101216	54
чз9	Сервитут	67.19.069010192	47
чз10	Сервитут	67.19.0690101226	94
чз11	Сервитут	67.19.0690101113	3

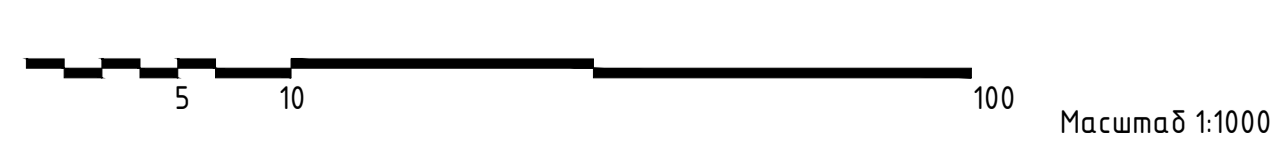
Ситуационный план



место размещения линейного объекта



- Примечание.
- Чертеж разработан на топографической съемке, выполненной ООО "ГеоКомпани" в 2019 году.
 - Чертеж межевания территории включает в себя чертеж основной части проекта межевания и материалы по обоснованию.
 - Ведомости координат поворотных точек образуемых земельных участков -391, -392, см. Том 15 Приложение 2.
 - Ведомости координат поворотных точек образуемых частей земельных участков -чз1, -чз2, -чз3, -чз4, -чз5, -чз6, -чз7, -чз8, -чз9, -чз10, -чз11, см. Том 15 Приложение 2.
 - Система координат МК-67, система высот Балтийская.
 - Данный чертеж попадает под действие авторского права.



Изм.						Лист						№ док.						Подр.						Дата					
И.А.П.						Найданова						Каховская						Шатлова						Шатлова					
Разработал						Шатлова						Шатлова						Шатлова						Шатлова					
И. контр.						Шатлова						Шатлова						Шатлова						Шатлова					
Проект планировки и межевания территории под размещение линейного объекта: "Реконструкция водопроводных сетей и канализационной системы в д. Дугино Сычевского района Смоленской области".												П ПТ - ПМ - ЛО - 10 / 2019 - ПМ - 1																	
Проект межевания.												Стадия																	
П												Лист																	
1												Листов																	
2												Листов																	
Чертеж межевания территории. М 1:1000.												Открытие государственной системы кадастра недвижимости и градостроительного и городского планирования.																	