

Проект межевания земельного участка расположенного  
Смоленская обл., Сычевский район, Караваевское с.п., д.Яблонцево

Площадь земельного участка		20 546м <sup>2</sup>	
Обозначение характерных точек границ	Координаты, м		
	X	Y	
1	2	3	
н1	594 633,15	2 161 610,74	
2	594 675,54	2 161 653,42	
3	594 698,82	2 161 683,42	
н4	594 756,66	2 161 735,54	
н5	594 817,24	2 161 799,50	
н6	595 000,92	2 161 988,14	
н7	595 081,36	2 162 072,52	
н8	595 166,51	2 162 158,67	
н9	595 266,54	2 162 253,68	
н10	595 256,00	2 162 262,66	
н11	595 149,68	2 162 386,54	
н12	595 136,73	2 162 375,38	
н13	595 242,10	2 162 250,11	
н14	595 131,78	2 162 151,81	
н15	595 111,82	2 162 132,62	
н16	595 082,48	2 162 158,48	
н17	595 064,02	2 162 180,03	
н18	595 046,45	2 162 208,85	
н19	595 008,88	2 162 241,92	
н20	595 002,15	2 162 234,30	
н21	595 036,75	2 162 205,47	
н22	595 064,57	2 162 165,39	
н23	595 105,80	2 162 126,77	
н24	595 072,75	2 162 094,68	
н25	595 033,32	2 162 057,85	
26	595 016,87	2 162 022,95	
27	595 005,40	2 162 012,28	
н28	594 991,32	2 162 000,24	
н29	594 984,93	2 161 988,83	
н30	594 924,82	2 161 934,16	
н31	594 868,08	2 161 882,70	
н32	594 845,61	2 161 859,45	




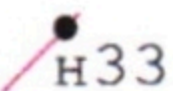


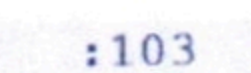
1	2	3
н33	594 802,75	2 161 813,38
н34	594 740,56	2 161 750,96
н35	594 662,47	2 161 656,99
н36	594 629,37	2 161 623,47
н37	594 599,16	2 161 646,97
н38	594 591,08	2 161 641,30
н1	594 633,15	2 161 610,74





Масштаб 1:5 000

**Условные обозначения:**

- 
 - номер существующей характерной точки
- 
 - номер образованной характерной точки
- 
 - Существующая часть границы, имеющиеся в ГКН сведения о которой достаточны для определения ее местоположения
- 
 - Вновь образованная часть границы, сведения о которой достаточны для определения ее местоположения
- 
 - Участок стоящий на кадастровом учете