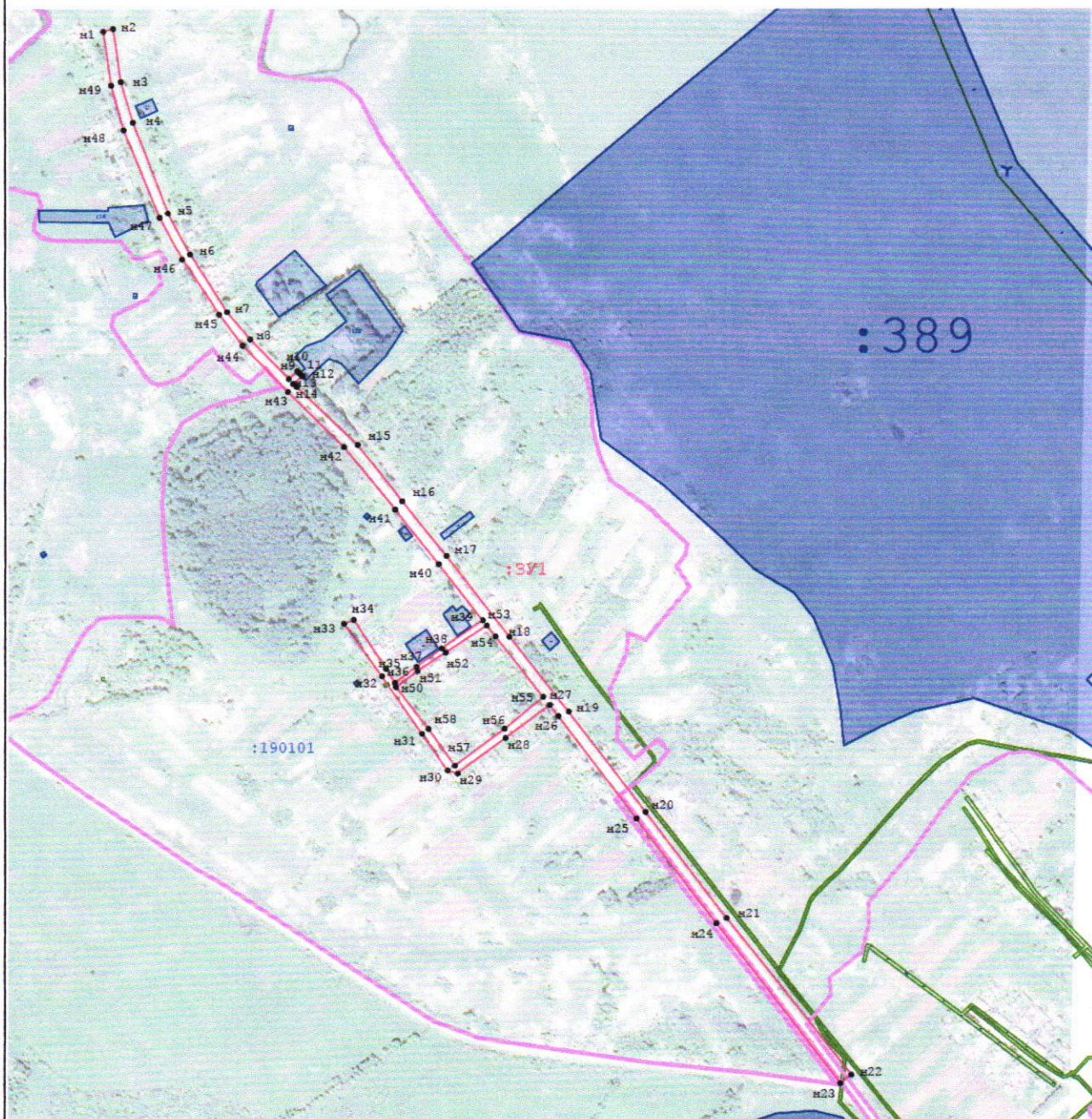


Приложение №2
к постановлению Администрации
муниципального образования
"Сычевский район"
Смоленской области
от 03.03.2021 года №103

Проект межевания земельного участка расположенного:
Смоленская область, Сычевский район, Караваевское с.п., д Никитье








Площадь земельного участка		43 660м ²	
Обозначение характерных точек границ	Координаты, м		
	X	Y	
1	2	3	
н1	587 009,87	2 168 490,00	
н2	587 014,36	2 168 505,77	
н3	586 929,90	2 168 518,24	
н4	586 864,95	2 168 537,24	
н5	586 720,79	2 168 593,08	
н6	586 655,33	2 168 628,40	
н7	586 562,91	2 168 686,69	
н8	586 519,65	2 168 723,53	
н9	586 457,34	2 168 785,60	
н10	586 469,44	2 168 799,44	
н11	586 466,28	2 168 803,01	
н12	586 462,04	2 168 807,53	
н13	586 449,25	2 168 792,97	
н14	586 444,62	2 168 798,45	
н15	586 352,43	2 168 895,63	
н16	586 262,20	2 168 967,00	
н17	586 175,31	2 169 037,58	
н18	586 046,68	2 169 138,48	
н19	585 928,15	2 169 233,64	
н20	585 767,46	2 169 357,66	
н21	585 599,77	2 169 487,19	
н22	585 350,30	2 169 686,97	
н23	585 337,09	2 169 669,39	
н24	585 591,75	2 169 470,42	
н25	585 757,03	2 169 342,85	
н26	585 920,84	2 169 217,12	
н27	585 938,45	2 169 203,02	
н28	585 885,50	2 169 132,56	
н29	585 828,68	2 169 056,00	
н30	585 833,39	2 169 040,02	
н31	585 892,01	2 168 999,32	
н32	585 983,60	2 168 934,76	

1	2	3
н33	586 066,81	2 168 873,84
н34	586 073,30	2 168 889,36
н35	585 995,25	2 168 941,11
н36	585 972,90	2 168 955,52
н37	585 998,64	2 168 990,06
н38	586 027,93	2 169 030,60
н39	586 072,89	2 169 095,74
н40	586 162,27	2 169 025,22
н41	586 248,99	2 168 955,52
н42	586 348,93	2 168 873,75
н43	586 436,66	2 168 784,03
н44	586 509,61	2 168 711,61
н45	586 558,77	2 168 674,33
н46	586 647,41	2 168 615,91
н47	586 713,93	2 168 579,78
н48	586 852,97	2 168 522,51
н49	586 924,04	2 168 502,50
н1	587 009,87	2 168 490,00
н50	585 966,40	2 168 957,06
н51	585 991,51	2 168 991,14
н52	586 021,29	2 169 036,61
н53	586 064,60	2 169 102,53
н54	586 047,31	2 169 116,04
н55	585 951,26	2 169 192,76
н56	585 900,52	2 169 130,77
н57	585 841,14	2 169 051,73
н58	585 899,94	2 169 009,35
н50	585 966,40	2 168 957,06



Масштаб 1:10 000

Условные обозначения:

-  - Вновь образованная часть границы, сведения о которой достаточны для определения ее местоположения
-  - Граница квартала
-  - образуемый земельный участок
-  - Новая характерная точка
-  -
-  - Земельный участок, стоящий на кадастровом учете
-  - Охранная зона инженерных коммуникаций