

**Филиал публично-правовой компании "Роскадастр" по Смоленской области**

полное наименование органа регистрации прав

Выписка из Единого государственного реестра недвижимости об объекте недвижимости

Сведения о характеристиках объекта недвижимости

На основании запроса от 30.01.2026, поступившего на рассмотрение 30.01.2026, сообщаем, что согласно записям Единого государственного реестра недвижимости:

Раздел 1 Лист 1

Земельный участок			
вид объекта недвижимости			

Лист № 1 раздела 1	Всего листов раздела 1: 3	Всего разделов: 7	Всего листов выписки: 11
--------------------	---------------------------	-------------------	--------------------------

30.01.2026г. № КУВИ-001/2026-11493920	
Кадастровый номер:	67:19:0030102:486
Номер кадастрового квартала:	67:19:0030102
Дата присвоения кадастрового номера:	26.12.2025

Ранее присвоенный государственный учетный номер:	данные отсутствуют
Местоположение:	Российская Федерация, Смоленская область, муниципальный округ Сычевский
Площадь:	288718 +/- 4702
Кадастровая стоимость, руб.:	690036.02
Кадастровые номера расположенных в пределах земельного участка объектов недвижимости:	данные отсутствуют
Кадастровые номера объектов недвижимости, из которых образован объект недвижимости:	данные отсутствуют
Кадастровые номера образованных объектов недвижимости:	данные отсутствуют
Категория земель:	Земли сельскохозяйственного назначения
Виды разрешенного использования:	Сельскохозяйственное использование
Сведения о кадастровом инженере:	Шиков Алексей Андреевич, № 610, в СРО Союз "Некоммерческое объединение кадастровых инженеров", СНИЛС 171-858-900 02, договор на выполнение кадастровых работ от 25.12.2025 № 25/12/1, дата завершения кадастровых работ: 26.12.2025
Сведения о лесах, водных объектах и об иных природных объектах, расположенных в пределах земельного участка:	данные отсутствуют
Сведения о том, что земельный участок полностью расположен в границах зоны с особыми условиями использования территории, территории объекта культурного наследия, публичного сервитута:	данные отсутствуют

полное наименование должности	 <p>ДОКУМЕНТ ПОДПИСАН ЭЛЕКТРОННОЙ ПОДПИСЬЮ</p> <p>Сертификат: 83997148184797998005552191040001978443</p> <p>Владелец: ПУБЛИЧНО-ПРАВОВАЯ КОМПАНИЯ РОСКАДАСТР</p> <p>Действителен: с 24.12.2025 по 19.03.2027</p>	инициалы, фамилия

Земельный участок			
вид объекта недвижимости			
Лист № 2 раздела 1	Всего листов раздела 1: 3	Всего разделов: 7	Всего листов выписки: 11
30.01.2026г. № КУВИ-001/2026-11493920			
Кадастровый номер:		67:19:0030102:486	
Сведения о том, что земельный участок расположен в границах особой экономической зоны, территории опережающего развития, зоны территориального развития в Российской Федерации, игорной зоны:	данные отсутствуют		
Сведения о том, что земельный участок расположен в границах особо охраняемой природной территории, Байкальской природной территории и ее экологических зон, лесопарковом зеленом поясе, охотничьего угодья, лесничества:	данные отсутствуют		
Сведения о расположении земельного участка и (или) расположенного на нем объекта недвижимости в границах территории, в отношении которой принято решение о резервировании земель для государственных или муниципальных нужд:	данные отсутствуют		
Сведения о результатах проведения государственного земельного надзора:	данные отсутствуют		
Сведения о расположении земельного участка в границах территории, в отношении которой утвержден проект межевания территории:	данные отсутствуют		
Условный номер земельного участка:	данные отсутствуют		
Сведения о принятии акта и (или) заключении договора, предусматривающих предоставление в соответствии с земельным законодательством исполнительным органом государственным органом власти или органом местного самоуправления, находящегося в государственной или муниципальной собственности земельного участка для строительства наемного дома социального использования или наемного дома коммерческого использования:	данные отсутствуют		
Сведения о том, что земельный участок или земельные участки образованы на основании решения об изъятии земельного участка и (или) расположенного на нем объекта недвижимости для государственных или муниципальных нужд:	данные отсутствуют		
Сведения о том, что земельный участок образован из земель или земельного участка, государственная собственность на которые не разграничена:	данные отсутствуют		



ДОКУМЕНТ ПОДПИСАН  
ЭЛЕКТРОННОЙ ПОДПИСЬЮ

Сертификат: 83997148184797998005552191040001978443

Владелец: ПУБЛИЧНО-ПРАВОВАЯ КОМПАНИЯ

РОСКАДАСТР

Действителен: с 24.12.2025 по 19.03.2027

полное наименование должности

инициалы, фамилия

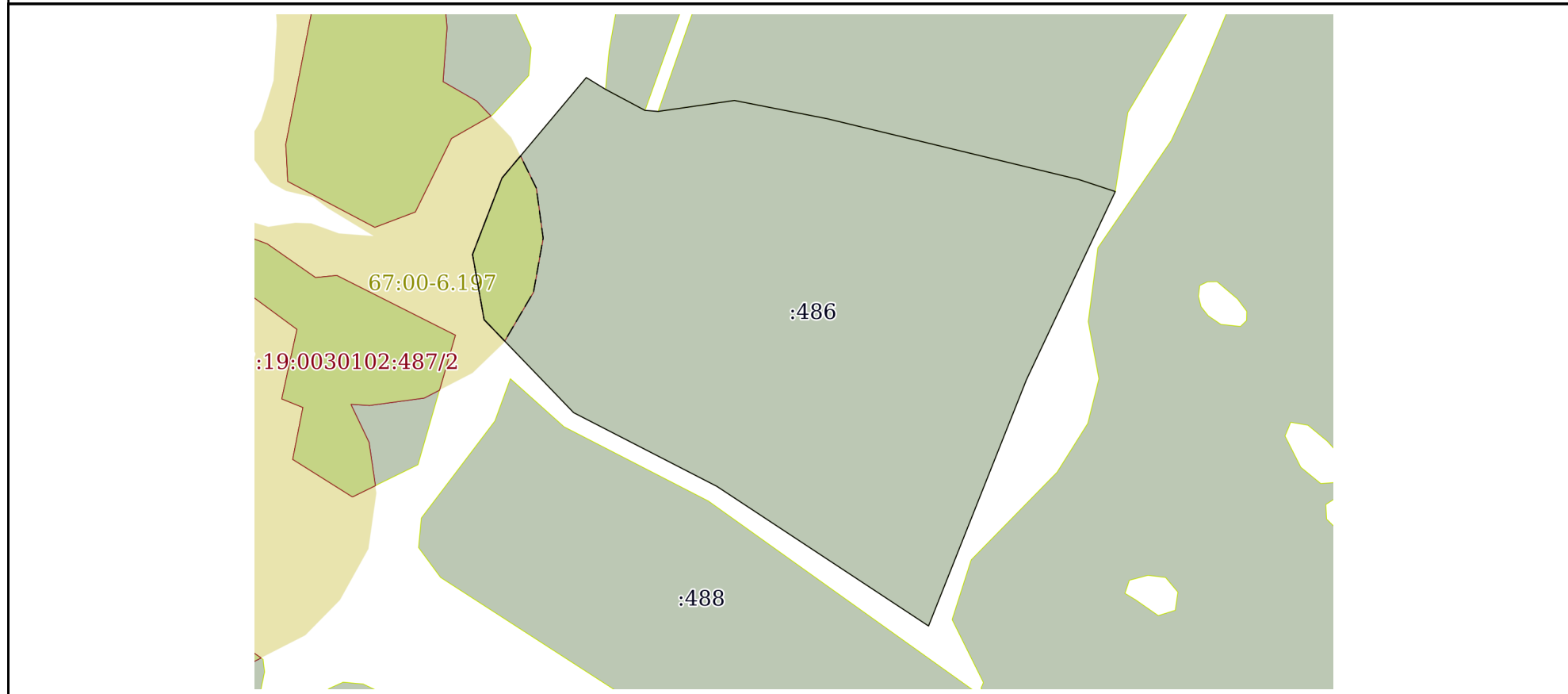
Земельный участок			
вид объекта недвижимости			
Лист № 3 раздела 1	Всего листов раздела 1: 3	Всего разделов: 7	Всего листов выписки: 11
30.01.2026г. № КУВИ-001/2026-11493920			
Кадастровый номер:		67:19:0030102:486	
Сведения о наличии земельного спора о местоположении границ земельных участков:		данные отсутствуют	
Статус записи об объекте недвижимости:		Сведения об объекте недвижимости имеют статус "актуальные"	
Особые отметки:		Сведения об ограничениях права на объект недвижимости, обременениях данного объекта, не зарегистрированных в реестре прав, ограничений прав и обременений недвижимого имущества: вид ограничения (обременения): ограничения прав на земельный участок, предусмотренные статьей 56 Земельного кодекса Российской Федерации; срок действия: с 26.12.2025; реквизиты документа-основания: карта (план) от 17.06.2013 № б/н; об утверждении правил установления на местности границ водоохранных зон и границ прибрежных защитных полос водных объектов от 10.01.2009 № 17 выдан: Правительство Российской Федерации; водный кодекс Российской Федерации от 03.06.2006 № 74-ФЗ выдан: Правительство Российской Федерации. вид ограничения (обременения): ограничения прав на земельный участок, предусмотренные статьей 56 Земельного кодекса Российской Федерации; срок действия: с 26.12.2025; реквизиты документа-основания: карта (план) от 17.06.2013 № б/н; об утверждении правил установления на местности границ водоохранных зон и границ прибрежных защитных полос водных объектов от 10.01.2009 № 17 выдан: Правительство Российской Федерации; водный кодекс Российской Федерации от 03.06.2006 № 74-ФЗ выдан: Правительство Российской Федерации. Сведения, необходимые для заполнения раздела: 2 - Сведения о зарегистрированных правах, отсутствуют.	
Получатель выписки:		Глазкова Татьяна Александровна, действующий(ая) на основании документа "" АДМИНИСТРАЦИЯ МУНИЦИПАЛЬНОГО ОБРАЗОВАНИЯ "СЫЧЕВСКИЙ МУНИЦИПАЛЬНЫЙ ОКРУГ" СМОЛЕНСКОЙ ОБЛАСТИ	

полное наименование должности	 <p>ДОКУМЕНТ ПОДПИСАН ЭЛЕКТРОННОЙ ПОДПИСЬЮ</p> <p>Сертификат: 83997148184797998005552191040001978443</p> <p>Владелец: ПУБЛИЧНО-ПРАВОВАЯ КОМПАНИЯ РОСКАДАСТР</p> <p>Действителен: с 24.12.2025 по 19.03.2027</p>	инициалы, фамилия
-------------------------------	--	-------------------

Выписка из Единого государственного реестра недвижимости об объекте недвижимости  
Описание местоположения земельного участка

Земельный участок			
вид объекта недвижимости			
Лист № 1 раздела 3	Всего листов раздела 3: 1	Всего разделов: 7	Всего листов выписки: 11
30.01.2026г. № КУВИ-001/2026-11493920			
Кадастровый номер:		67:19:0030102:486	

План (чертеж, схема) земельного участка



Масштаб 1:7000      Условные обозначения:

	 <p>ДОКУМЕНТ ПОДПИСАН ЭЛЕКТРОННОЙ ПОДПИСЬЮ</p> <p>Сертификат: 83997148184797998005552191040001978443 Владелец: ПУБЛИЧНО-ПРАВОВАЯ КОМПАНИЯ РОСКАДАСТР Действителен: с 24.12.2025 по 19.03.2027</p>	
полное наименование должности		инициалы, фамилия

## Выписка из Единого государственного реестра недвижимости об объекте недвижимости

## Описание местоположения земельного участка

Земельный участок			
вид объекта недвижимости			
Лист № 1 раздела 3.1	Всего листов раздела 3.1: 1	Всего разделов: 7	Всего листов выписки: 11
30.01.2026г. № КУВИ-001/2026-11493920			
Кадастровый номер:		67:19:0030102:486	

Описание местоположения границ земельного участка							
№ п/п	Номер точки		Дирекционный угол	Горизонтальное проложение, м	Описание закрепления на местности	Кадастровые номера смежных участков	Сведения об адресах правообладателей смежных земельных участков
	начальная	конечная					
1	2	3	4	5	6	7	8
1	1.1.1	1.1.2	121°34.1'	26.67	данные отсутствуют	данные отсутствуют	данные отсутствуют
2	1.1.2	1.1.3	118°2.9'	53.04	данные отсутствуют	67:19:0030102:178	адрес отсутствует
3	1.1.3	1.1.4	94°27.7'	15.56	данные отсутствуют	данные отсутствуют	данные отсутствуют
4	1.1.4	1.1.5	81°49.5'	91.22	данные отсутствуют	67:19:0030102:177	адрес отсутствует
5	1.1.5	1.1.6	101°7.9'	112.39	данные отсутствуют	67:19:0030102:177	адрес отсутствует
6	1.1.6	1.1.7	103°35.0'	305.9	данные отсутствуют	67:19:0030102:177	адрес отсутствует
7	1.1.7	1.1.8	108°15.4'	45.46	данные отсутствуют	67:19:0030102:177	адрес отсутствует
8	1.1.8	1.1.9	205°16.6'	246.24	данные отсутствуют	данные отсутствуют	данные отсутствуют
9	1.1.9	1.1.10	201°41.4'	313.62	данные отсутствуют	данные отсутствуют	данные отсутствуют
10	1.1.10	1.1.11	303°24.3'	300.08	данные отсутствуют	данные отсутствуют	данные отсутствуют
11	1.1.11	1.1.12	297°13.4'	190.64	данные отсутствуют	данные отсутствуют	данные отсутствуют
12	1.1.12	1.1.13	316°5.1'	152.77	данные отсутствуют	данные отсутствуют	данные отсутствуют
13	1.1.13	1.1.14	349°54.8'	78.39	данные отсутствуют	данные отсутствуют	данные отсутствуют
14	1.1.14	1.1.15	21°6.5'	96.97	данные отсутствуют	данные отсутствуют	данные отсутствуют
15	1.1.15	1.1.1	39°59.5'	155.18	данные отсутствуют	данные отсутствуют	данные отсутствуют



ДОКУМЕНТ ПОДПИСАН  
ЭЛЕКТРОННОЙ ПОДПИСЬЮ

Сертификат: 83997148184797998005552191040001978443  
Владелец: ПУБЛИЧНО-ПРАВОВАЯ КОМПАНИЯ  
РОСКАДАСТР  
Действителен: с 24.12.2025 по 19.03.2027

полное наименование должности

инициалы, фамилия

## Выписка из Единого государственного реестра недвижимости об объекте недвижимости

## Описание местоположения земельного участка

Земельный участок			
вид объекта недвижимости			
Лист № 1 раздела 3.2	Всего листов раздела 3.2: 1	Всего разделов: 7	Всего листов выписки: 11
30.01.2026г. № КУВИ-001/2026-11493920			
Кадастровый номер:		67:19:0030102:486	

Сведения о характерных точках границы земельного участка				
Система координат МСК-67, зона 2				
Номер точки	Координаты, м		Описание закрепления на местности	Средняя квадратичная погрешность определения координат характерных точек границ земельного участка, м
	X	Y		
1	2	3	4	5
1	581521.07	2185833.59	-	2.5
2	581507.11	2185856.31	-	2.5
3	581482.17	2185903.12	-	2.5
4	581480.96	2185918.63	-	2.5
5	581493.93	2186008.92	-	2.5
6	581472.23	2186119.2	-	2.5
7	581400.39	2186416.54	-	2.5
8	581386.15	2186459.71	-	2.5
9	581163.48	2186354.57	-	2.5
10	580872.07	2186238.66	-	2.5
11	581037.28	2185988.15	-	2.5
12	581124.49	2185818.63	-	2.5
13	581234.54	2185712.67	-	2.5
14	581311.72	2185698.94	-	2.5
15	581402.18	2185733.86	-	2.5
1	581521.07	2185833.59	-	2.5

полное наименование должности	 <p>ДОКУМЕНТ ПОДПИСАН ЭЛЕКТРОННОЙ ПОДПИСЬЮ</p> <p>Сертификат: 83997148184797998005552191040001978443 Владелец: ПУБЛИЧНО-ПРАВОВАЯ КОМПАНИЯ РОСКАДАСТР Действителен: с 24.12.2025 по 19.03.2027</p>	инициалы, фамилия
-------------------------------	--	-------------------

Выписка из Единого государственного реестра недвижимости об объекте недвижимости  
Сведения о частях земельного участка

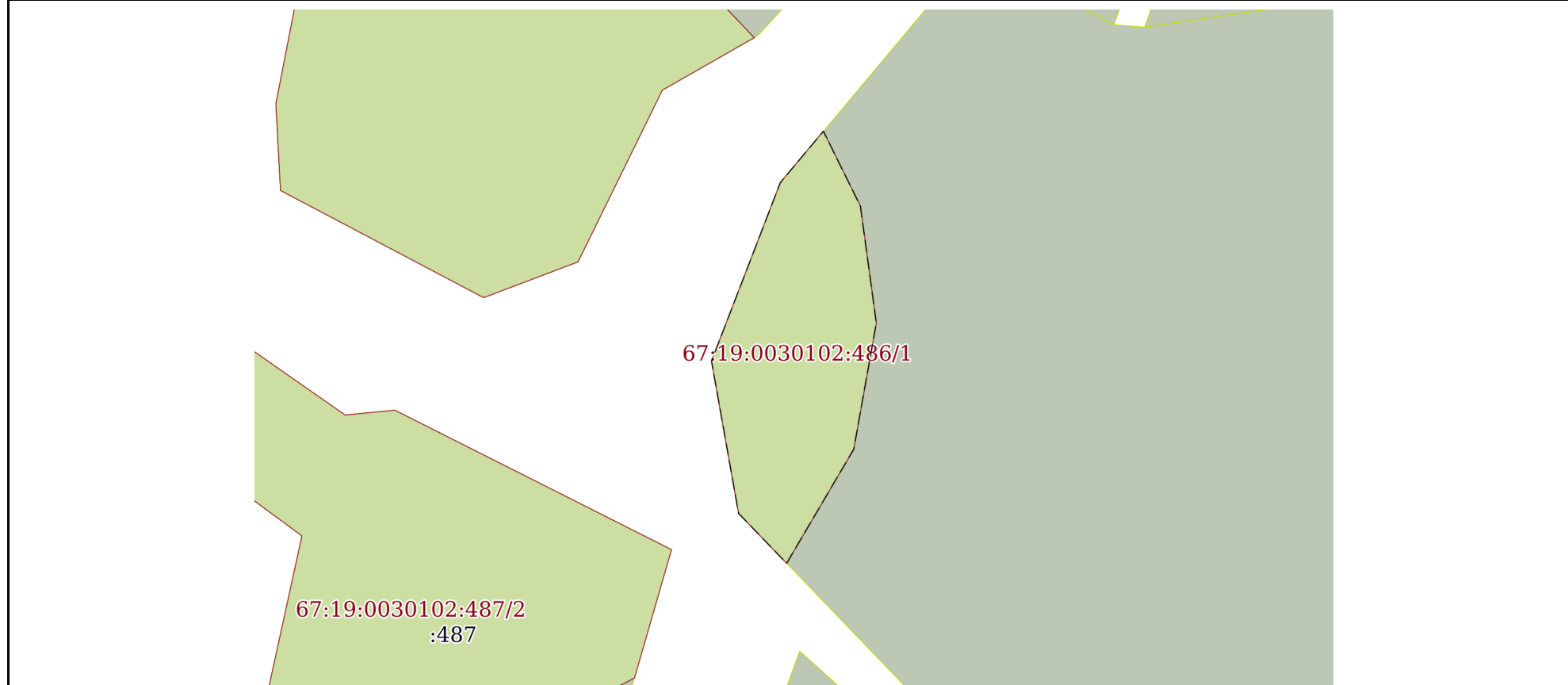
Земельный участок			
вид объекта недвижимости			

Лист № 1 раздела 4	Всего листов раздела 4: 2	Всего разделов: 7	Всего листов выписки: 11
--------------------	---------------------------	-------------------	--------------------------


30.01.2026г. № КУВИ-001/2026-11493920

Кадастровый номер: 67:19:0030102:486

План (чертеж, схема) части земельного участка      Учетный номер части: 67:19:0030102:486/1



Масштаб 1:3000      Условные обозначения:

	 <p>ДОКУМЕНТ ПОДПИСАН ЭЛЕКТРОННОЙ ПОДПИСЬЮ</p> <p>Сертификат: 83997148184797998005552191040001978443 Владелец: ПУБЛИЧНО-ПРАВОВАЯ КОМПАНИЯ РОСКАДАСТР Действителен: с 24.12.2025 по 19.03.2027</p>	
полное наименование должности	инициалы, фамилия	

Земельный участок

вид объекта недвижимости

Лист № 2 раздела 4

Всего листов раздела 4: 2

Всего разделов: 7

Всего листов выписки: 11

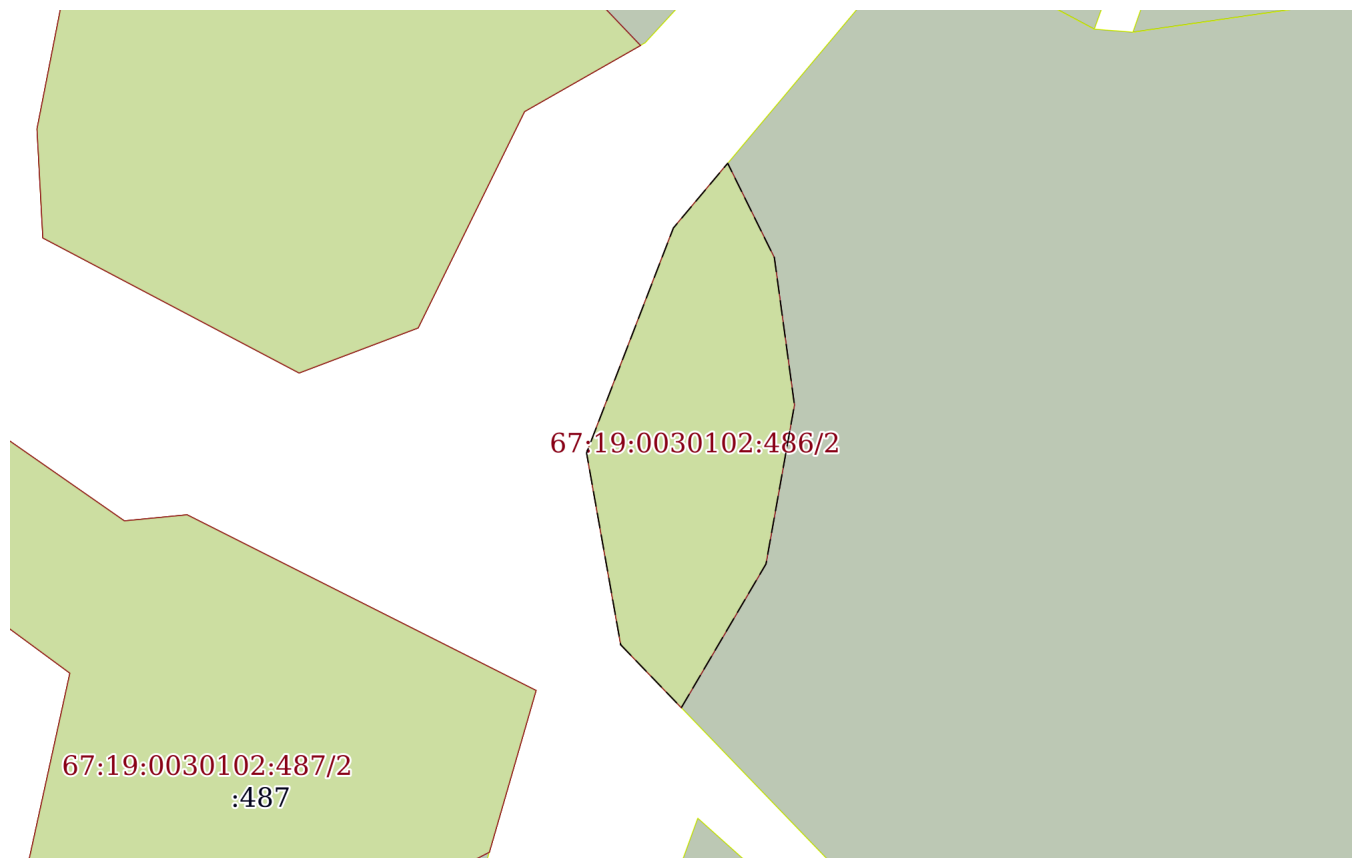
30.01.2026г. № КУВИ-001/2026-11493920

Кадастровый номер:

67:19:0030102:486

План (чертеж, схема) части земельного участка

Учетный номер части: 67:19:0030102:486/2



Масштаб 1:3000

Условные обозначения:

ДОКУМЕНТ ПОДПИСАН  
ЭЛЕКТРОННОЙ ПОДПИСЬЮ

Сертификат: 83997148184797998005552191040001978443

Владелец: ПУБЛИЧНО-ПРАВОВАЯ КОМПАНИЯ

РОСКАДАСТР

Действителен: с 24.12.2025 по 19.03.2027

полное наименование должности

инициалы, фамилия

Выписка из Единого государственного реестра недвижимости об объекте недвижимости  
Сведения о частях земельного участка

Земельный участок		
вид объекта недвижимости		
Лист № 1 раздела 4.1	Всего листов раздела 4.1: 1	Всего разделов: 7
30.01.2026г. № КУВИ-001/2026-11493920		
Кадастровый номер:		67:19:0030102:486
Учетный номер части	Площадь, м2	Содержание ограничения в использовании или ограничения права на объект недвижимости или обременения объекта недвижимости
1	2	3
67:19:0030102:486/1	11432	67:00-6.196
67:19:0030102:486/2	11432	67:00-6.197
	Весь	вид ограничения (обременения): ограничения прав на земельный участок, предусмотренные статьей 56 Земельного кодекса Российской Федерации; Срок действия: не установлен; реквизиты документа-основания: карта (план) от 17.06.2013 № б/н; об утверждении правил установления на местности границ водоохранных зон и границ прибрежных защитных полос водных объектов от 10.01.2009 № 17 выдан: Правительство Российской Федерации; водный кодекс Российской Федерации от 03.06.2006 № 74-ФЗ выдан: Правительство Российской Федерации; Содержание ограничения (обременения): ст. 65 Водного кодекса Российской Федерации от 03 июня 2006 года № 74-ФЗ; Реестровый номер границы: 67:00-6.196; Вид объекта реестра границ: Зона с особыми условиями использования территории; Вид зоны по документу: Часть водоохранной зоны Вазузского водохранилища; Тип зоны: Водоохранная зона
	Весь	вид ограничения (обременения): ограничения прав на земельный участок, предусмотренные статьей 56 Земельного кодекса Российской Федерации; Срок действия: не установлен; реквизиты документа-основания: карта (план) от 17.06.2013 № б/н; об утверждении правил установления на местности границ водоохранных зон и границ прибрежных защитных полос водных объектов от 10.01.2009 № 17 выдан: Правительство Российской Федерации; водный кодекс Российской Федерации от 03.06.2006 № 74-ФЗ выдан: Правительство Российской Федерации; Содержание ограничения (обременения): ст. 65 Водного кодекса Российской Федерации от 03 июня 2006 года № 74-ФЗ; Реестровый номер границы: 67:00-6.197; Вид объекта реестра границ: Зона с особыми условиями использования территории; Вид зоны по документу: Часть прибрежной защитной полосы Вазузского водохранилища; Тип зоны: Прибрежная защитная полоса

полное наименование должности	 <p>ДОКУМЕНТ ПОДПИСАН ЭЛЕКТРОННОЙ ПОДПИСЬЮ</p> <p>Сертификат: 83997148184797998005552191040001978443 Владелец: ПУБЛИЧНО-ПРАВОВАЯ КОМПАНИЯ РОСКАДАСТР Действителен: с 24.12.2025 по 19.03.2027</p>	инициалы, фамилия

Выписка из Единого государственного реестра недвижимости об объекте недвижимости  
Сведения о частях земельного участка

Земельный участок			
вид объекта недвижимости			
Лист № 1 раздела 4.2	Всего листов раздела 4.2: 2	Всего разделов: 7	Всего листов выписки: 11
30.01.2026г. № КУВИ-001/2026-11493920			
Кадастровый номер:		67:19:0030102:486	

Сведения о характерных точках границы части (частей) земельного участка				
Учетный номер части: 67:19:0030102:486/1				
Система координат				
Номер точки	Координаты, м		Описание закрепления на местности	Средняя квадратичная погрешность определения координат характерных точек границ земельного участка, м
	X	Y		
1	2	3	4	5
1	581234.54	2185712.67	-	-
2	581311.72	2185698.94	-	-
3	581402.18	2185733.86	-	-
4	581428.2	2185755.69	-	-
5	581390.25	2185774.45	-	-
6	581330.99	2185782.53	-	-
7	581267.03	2185771.08	-	-
8	581209.23	2185737.04	-	-
1	581234.54	2185712.67	-	-

полное наименование должности		ДОКУМЕНТ ПОДПИСАН ЭЛЕКТРОННОЙ ПОДПИСЬЮ	инициалы, фамилия
	Сертификат: 83997148184797998005552191040001978443 Владелец: ПУБЛИЧНО-ПРАВОВАЯ КОМПАНИЯ РОСКАДАСТР Действителен: с 24.12.2025 по 19.03.2027		

## Земельный участок

вид объекта недвижимости

Лист № 2 раздела 4.2

Всего листов раздела 4.2: 2

Всего разделов: 7

Всего листов выписки: 11

30.01.2026г. № КУВИ-001/2026-11493920

Кадастровый номер:

67:19:0030102:486

## Сведения о характерных точках границы части (частей) земельного участка

Учетный номер части: 67:19:0030102:486/2

## Система координат

Номер точки	Координаты, м		Описание закрепления на местности	Средняя квадратичная погрешность определения координат характерных точек границ земельного участка, м
	X	Y		
1	2	3	4	5
1	581234.54	2185712.67	-	-
2	581311.72	2185698.94	-	-
3	581402.18	2185733.86	-	-
4	581428.2	2185755.69	-	-
5	581390.25	2185774.45	-	-
6	581330.99	2185782.53	-	-
7	581267.03	2185771.08	-	-
8	581209.23	2185737.04	-	-
1	581234.54	2185712.67	-	-



ДОКУМЕНТ ПОДПИСАН  
ЭЛЕКТРОННОЙ ПОДПИСЬЮ

Сертификат: 83997148184797998005552191040001978443  
Владелец: ПУБЛИЧНО-ПРАВОВАЯ КОМПАНИЯ  
РОСКАДАСТР  
Действителен: с 24.12.2025 по 19.03.2027

полное наименование должности

инициалы, фамилия