

Утверждена
постановлением Администрации муниципального образования
(наименование документа об утверждении, включая наименования органов государственной власти или
"Сычевский муниципальный округ" Смоленской области
органов местного самоуправления, принявших решение об утверждении схемы или
подписавших соглашение о перераспределении земельных участков)

от _____ № _____






**Схема расположения земельного участка или земельных
участков на кадастровом плане территории**

Площадь земельного участка _____		2 000 м²	
Обозначение характерных точек границ	Координаты, м		
	X	Y	
1	2	3	
н1	577 800,21	2 165 276,39	
н2	577 777,69	2 165 270,39	
н3	577 801,67	2 165 189,43	
н4	577 824,99	2 165 192,96	
н1	577 800,21	2 165 276,39	



Масштаб 1:1 000

Условные обозначения:

- 
- обозначение номеров вновь созданных характерных точек контура здания, сведения о которых позволяют однозначно определить их
- 
- Номер контура здания
- 
- граница вновь созданного контура здания
- 
- Земельный участок стоящий на кадастровм учете
- 
- Номер кадастрового кварталла