

Утверждена

(наименование документа об утверждении, включая наименования органов государственной власти или

органов местного самоуправления, принявших решение об утверждении схемы или

подписавших соглашение о перераспределении земельных участков)

от _____ № _____








Схема расположения земельного участка или земельных участков на кадастровом плане территории

Площадь земельного участка _____ 1 500 м²																					
(указывается проектная площадь образуемого земельного участка, вычисленная с использованием технологических и программных средств, в том числе размещенных на официальном сайте федерального органа исполнительной власти, уполномоченного Правительством Российской Федерации на осуществление государственного кадастрового учета, государственной регистрации прав, ведение Единого государственного реестра недвижимости и предоставление сведений, содержащихся в Едином государственном реестре недвижимости, в информационно-телекоммуникационной сети "Интернет" (далее - официальный сайт), с округлением до 1 квадратного метра. Указанное значение площади земельного участка может быть уточнено при проведении кадастровых работ не более чем на десять процентов)																					
Обозначение характерных точек границ	Координаты, м (указываются в случае подготовки схемы расположения земельного участка с использованием технологических и программных средств, в том числе размещенных на официальном сайте. Значения координат, полученные с использованием указанных технологических и программных средств, указываются с округлением до 0,01 метра)																				
	<table border="1"><thead><tr><th></th><th>X</th><th>Y</th></tr><tr><th>1</th><th>2</th><th>3</th></tr></thead><tbody><tr><td>н1</td><td>582 737,88</td><td>2 190 727,35</td></tr><tr><td>н2</td><td>582 762,00</td><td>2 190 705,58</td></tr><tr><td>н3</td><td>582 784,65</td><td>2 190 733,63</td></tr><tr><td>н4</td><td>582 767,37</td><td>2 190 770,45</td></tr><tr><td>н1</td><td>582 737,88</td><td>2 190 727,35</td></tr></tbody></table>		X	Y	1	2	3	н1	582 737,88	2 190 727,35	н2	582 762,00	2 190 705,58	н3	582 784,65	2 190 733,63	н4	582 767,37	2 190 770,45	н1	582 737,88
	X	Y																			
1	2	3																			
н1	582 737,88	2 190 727,35																			
н2	582 762,00	2 190 705,58																			
н3	582 784,65	2 190 733,63																			
н4	582 767,37	2 190 770,45																			
н1	582 737,88	2 190 727,35																			



Масштаб 1:1 200

Условные обозначения:

-  - - характерная точка границы вновь образованного земельного участка, сведения о которой отсутствуют в ЕГРН
-  - - Существующая часть границы, имеющиеся в ГКН сведения о которой достаточны для определения ее местоположения
-  - - Вновь образованная часть границы, сведения о которой достаточны для определения ее местоположения
- 67:19:0030102 - - Обозначение кадастрового квартала
-  - - Надписи кадастрового номера земельного участка
-  - - Граница населенного пункта
-  - - Граница кадастрового квартала
-  - - Слой спутниковой карты
- ЗОУИТ 67:19-6.448 - - Охранная зона ВЛ 10кВ №08 ПС Субботники