





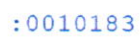


ПРОЕКТ МЕЖЕВАНИЯ ЗЕМЕЛЬНОГО УЧАСТКА

Площадь земельного участка		6 040м ²	
Обозначение характерных точек границ	Координаты, м		
	X		Y
1	2		3
1	577 171,64		2 174 410,30
2	577 179,09		2 174 458,05
н3	577 183,98		2 174 489,86
н4	577 123,70		2 174 501,14
н5	577 121,49		2 174 489,96
н6	577 107,55		2 174 490,42
н7	577 104,45		2 174 469,61
н8	577 103,59		2 174 469,71
н9	577 100,37		2 174 448,74
н10	577 101,30		2 174 448,61
н11	577 097,13		2 174 421,05
1	577 171,64		2 174 410,30



Масштаб 1:2 000

Условные обозначения:

- 
 - Номер Существующей характерной точки
- 
 - номер образованной характерной точки
- 
 - Образуемая граница участка
- 
 - образуемый земельный участок
- 
 - номер кадастрового квартала
- 
 - участок стоящий на кадастровом учете
- 
 - Существующая часть границы, имеющиеся в ГКН сведения о которой достаточны для определения ее местоположения